



## Rudersdal Kommune

§ 3-beskyttet område i Vejlesø NØ  
nær Holte Havn



Målforhold 1:599  
Dato 20-06-2024  
Udskrevet af Stig Englund

### Signaturforklaring

#### Jordstykker (DAF)

-  Matrikelskel
-  Optaget vej


#### Bygninger (GeoDk DAF)

-  Bygninger
-  Foreløbige bygninger

#### Beskyttede naturtyper (DAI)

-  Eng
-  Hede
-  Mose
-  Overdrev
-  Strandeng
-  Sø

#### Kommuneinddeling (DAF)

-  Kommuneinddeling