

© Styrelsen for Dataforsyning og Infrastruktur, © Geodatastyrelsen






Styrelsen for Dataforsyning og Infrastruktur

Målforhold 1:200

Dato 06-05-2024

Signaturforklaring

-  Matrikelkort
-  Matrikelskel
-  Op læget vej
-  Vise punkter